



**КОМИТЕТ ИМУЩЕСТВЕННЫХ ОТНОШЕНИЙ
АДМИНИСТРАЦИИ ПЕРМСКОГО МУНИЦИПАЛЬНОГО ОКРУГА**

РЕШЕНИЕ

о размещении объектов № 1698

Пермский край
Пермский округ

25.06.2024

Комитет имущественных отношений администрации Пермского муниципального округа разрешает Акционерному обществу «Газпром газораспределение Пермь» (ИНН 5902183841, ОГРН 2125902017723, почтовый адрес: 614000, г. Пермь, ул. Петропавловская, 43)

размещение объекта «газопровод давлением до 1,2 Мпа, для размещения которого не требуется разрешения на строительство»

на землях муниципальной собственности

на срок 1 год

Местоположение: Пермский край, Пермский муниципальный округ, д. Большое Савино, Казанский тракт, кад. № 59:32:1760001:1370

Приложение: схема предполагаемых к использованию земель или части земельного участка.

Особые условия использования:

1. При размещении объекта учесть параметры ширины проезда улично-дорожной сети, во избежание сужения полосы отвода дороги.
2. Получение разрешения на производство земляных работ.

Заместитель председателя комитета



М.В. Королева

Схема предполагаемых к использованию земель или части земельного участка

Объект: Газопровод давлением до 1,2 Мпа включительно, для размещения которого не требуется разрешения на строительство





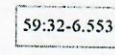


Местоположение: расположенных рядом с домом по адресу: Пермский край, Пермский муниципальный округ, д. Большое Савино, Казанский тракт, кад. № 59:32:1760001:1370

Площадь земель или части земельного участка, кв.м.: 43

Категория земель: земли населенных пунктов

Вид разрешенного использования: -

Условные обозначения:

-  - предполагаемый участок земель, на которых планируется размещение объекта
-  - границы и номер земельного участка, сведения о которых внесены в ЕГРН
-  - границы объекта капитального строительства, сведения о котором внесены в ЕГРН
-  - граница кадастрового квартала
-  - зоны с особыми условиями использования территории, сведения о которых внесены в ЕГРН
-  - обозначение запрашиваемого земельного участка
-  - характерная точка границ земель или части земельного участка

59:32:1760001 - номер кадастрового квартала

Описание границ смежных землепользователей:

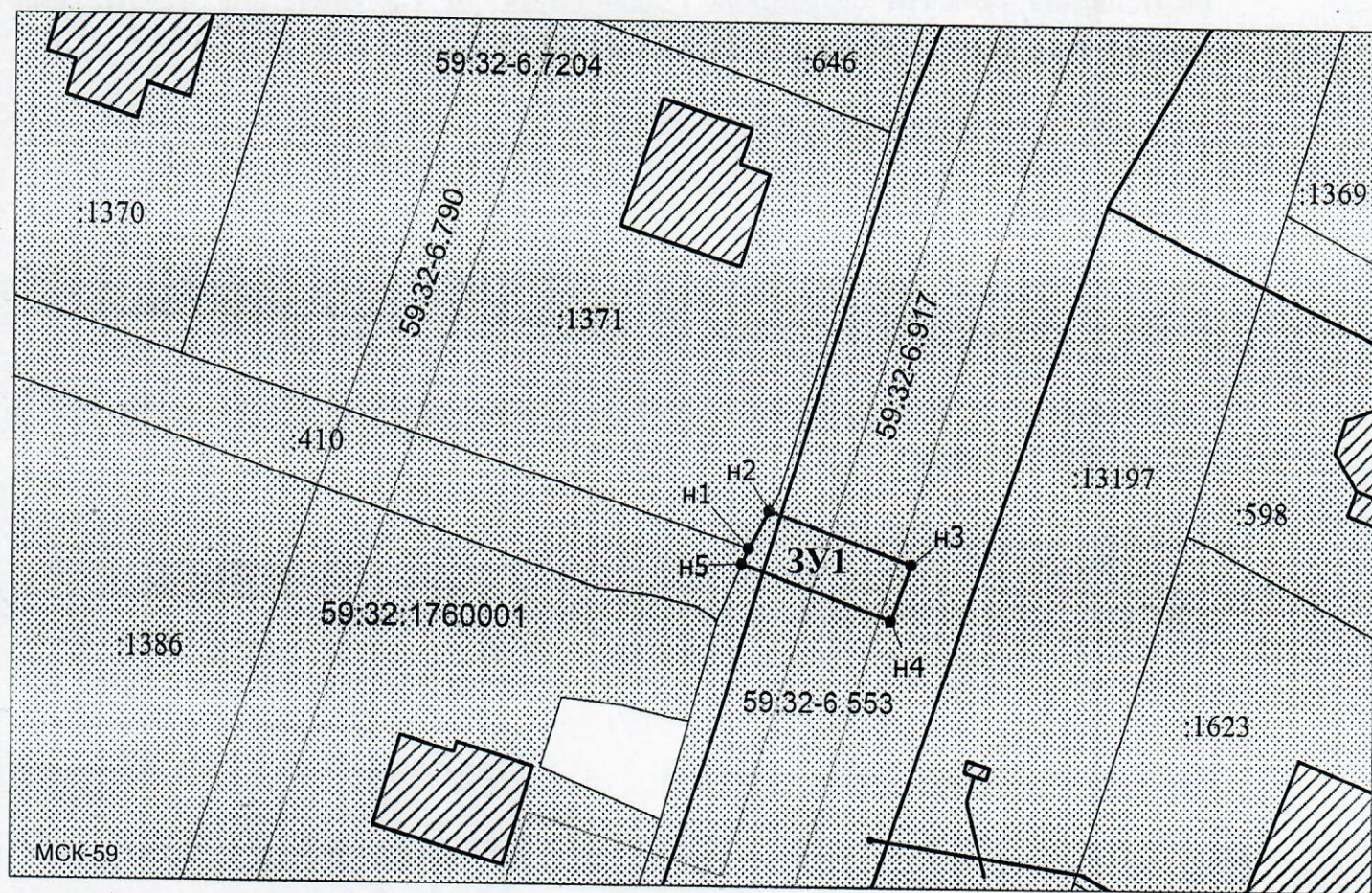
От точки n1 до точки n2 - земельный участок с кадастровым номером 59:32:1760001:1371

От точки n2 до точки n5 - земельный участок с кадастровым номером 59:32:0000000:13197

От точки n5 до точки n1 - земельный участок с кадастровым номером 59:32:1760001:410

Каталог координат, м

№ точки границы	X	Y
n1	508051.35	2217813.28
n2	508053.90	2217814.66
n3	508050.35	2217824.55
n4	508046.59	2217823.19
n5	508050.31	2217812.82



Масштаб 1:500

Заявитель:

Киямова Д.Х.

/ Киямова Д.Х.

(подпись, расшифровка подписи)

МП

(для юридических лиц и индивидуальных предпринимателей)